



## พระราชกฤษฎีกา

กำหนดเขตที่ดินที่จะเวนคืน

ในท้องที่ตำบลควนปริง ตำบลโคกหล่อ อำเภอเมืองตรัง  
และตำบลควนธานี อำเภอกันตัง จังหวัดตรัง

พ.ศ. ๒๕๖๕

พระบาทสมเด็จพระปรเมนทรรามาธิบดีศรีสินทรมหาวชิราลงกรณ

พระวชิรเกล้าเจ้าอยู่หัว

ให้ไว้ ณ วันที่ ๖ พฤษภาคม พ.ศ. ๒๕๖๕

เป็นปีที่ ๗ ในรัชกาลปัจจุบัน

พระบาทสมเด็จพระปรเมนทรรามาธิบดีศรีสินทรมหาวชิราลงกรณ พระวชิรเกล้าเจ้าอยู่หัว  
มีพระบรมราชโองการโปรดเกล้าฯ ให้ประกาศว่า

โดยที่เป็นการสมควรกำหนดเขตที่ดินที่จะเวนคืน ในท้องที่ตำบลควนปริง ตำบลโคกหล่อ  
อำเภอเมืองตรัง และตำบลควนธานี อำเภอกันตัง จังหวัดตรัง เพื่อขยายสนามบิน ตามโครงการ  
ปรับปรุงขยายท่าอากาศยานตรัง

อาศัยอำนาจตามความในมาตรา ๑๗๕ ของรัฐธรรมนูญแห่งราชอาณาจักรไทย  
และมาตรา ๘ วรรคหนึ่ง แห่งพระราชบัญญัติว่าด้วยการเวนคืนและการได้มาซึ่งอสังหาริมทรัพย์  
พ.ศ. ๒๕๖๒ จึงทรงพระกรุณาโปรดเกล้าฯ ให้ตราพระราชกฤษฎีกาขึ้นไว้ ดังต่อไปนี้

มาตรา ๑ พระราชกฤษฎีกานี้เรียกว่า “พระราชกฤษฎีกากำหนดเขตที่ดินที่จะเวนคืนในท้องที่ตำบลควนปริง ตำบลโคกหล่อ อำเภอเมืองตรัง และตำบลควนธานี อำเภอกันตัง จังหวัดตรัง พ.ศ. ๒๕๖๕”

มาตรา ๒ พระราชกฤษฎีกานี้ให้ใช้บังคับตั้งแต่วันถัดจากวันประกาศในราชกิจจานุเบกษา เป็นต้นไป

มาตรา ๓ ที่ดินที่จะเวนคืนตามพระราชกฤษฎีกานี้มีวัตถุประสงค์เพื่อใช้ในการขยายสนามบิน ตามโครงการปรับปรุงขยายท่าอากาศยานตรัง

มาตรา ๔ พระราชกฤษฎีกานี้ให้ใช้บังคับได้มีกำหนดห้าปี

มาตรา ๕ เขตที่ดินที่จะเวนคืนตามพระราชกฤษฎีกานี้ อยู่ในท้องที่ตำบลควนปริง ตำบลโคกหล่อ อำเภอเมืองตรัง และตำบลควนธานี อำเภอกันตัง จังหวัดตรัง ทั้งนี้ ภายในแนวเขตตามแผนที่ท้ายพระราชกฤษฎีกานี้

มาตรา ๖ ให้เริ่มต้นเข้าสำรวจที่ดินและอสังหาริมทรัพย์ที่อยู่ภายในแนวเขตที่ดินที่จะเวนคืนตามพระราชกฤษฎีกานี้ภายในหนึ่งร้อยแปดสิบวันนับแต่วันที่พระราชกฤษฎีกานี้ใช้บังคับ

มาตรา ๗ ให้กรมท่าอากาศยานเป็นเจ้าหน้าที่ในการเวนคืน

มาตรา ๘ ให้รัฐมนตรีว่าการกระทรวงคมนาคมรักษาการตามพระราชกฤษฎีกานี้

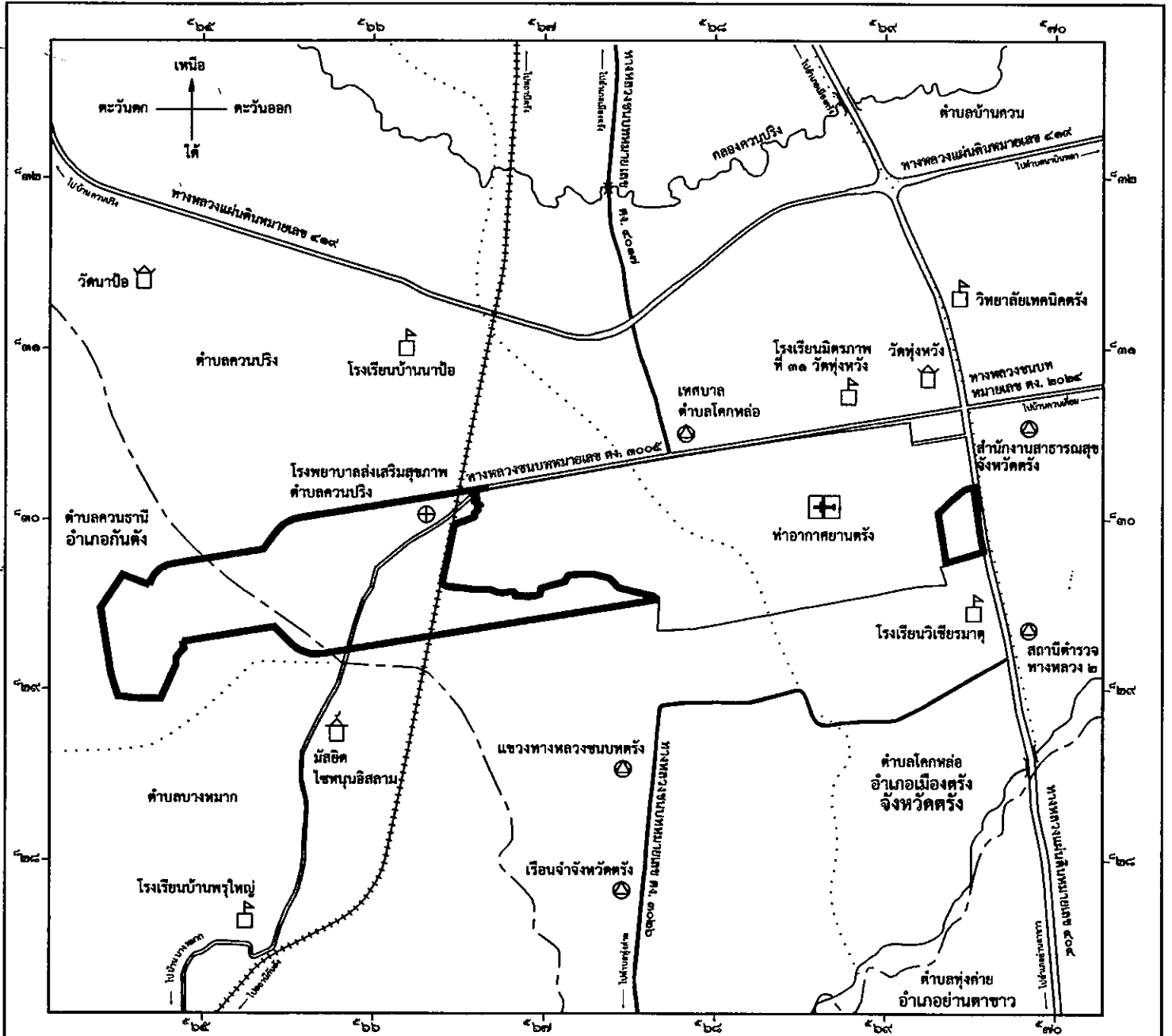
ผู้รับสนองพระบรมราชโองการ

พลเอก ประยุทธ์ จันทร์โอชา

นายกรัฐมนตรี



# แผนที่ท้ายพระราชกฤษฎีกา กำหนดเขตที่ดินที่จะเวนคืน ในท้องที่ตำบลควนปริง ตำบลโคกหล่อ อำเภอเมืองตรัง และตำบลควนธานี อำเภอกันตัง จังหวัดตรัง พ.ศ. ๒๕๖๕

มาตราส่วน ๑ : ๓๕,๐๐๐



## เครื่องหมาย

- |  |                                  |  |                               |
|--|----------------------------------|--|-------------------------------|
|  | แนวเขตที่ดินที่จะเวนคืน          |  | สถานีราชการ                   |
|  | เขตอำเภอ เขตกิ่งอำเภอ            |  | โรงพยาบาล สถานีอนามัย         |
|  | เขตตำบล เขตองค์การบริหารส่วนตำบล |  | มหาวิทยาลัย วิทยาลัย โรงเรียน |
|  | ทางหลวง ถนน ซอย                  |  | วัด ศาสนสถาน                  |
|  | ทางรถไฟ                          |  | สุเหร่า มัสยิด โบสถ์มูสลิม    |
|  | สะพาน                            |  | สถานีบิน                      |
|  | แม่น้ำ คลอง ห้วย                 |  |                               |

  
 (นายอาทิตย์ วินิจสร)  
 ผู้อำนวยการกองก่อสร้างและบำรุงรักษา  
  
  
 (นายปริญญา แสงสุวรรณ)  
 อธิบดีกรมท่าอากาศยาน

หมายเหตุ :- เหตุผลในการประกาศใช้พระราชกฤษฎีกานี้ คือ เนื่องจากมีความจำเป็นต้องขยายสนามบินตามโครงการปรับปรุงขยายท่าอากาศยานตรง ในท้องที่ตำบลควนปรัง ตำบลโคกหล่อ อำเภอเมืองตรัง และตำบลควนธานี อำเภอกันตัง จังหวัดตรัง เพื่ออำนวยความสะดวกและความปลอดภัยในการเดินอากาศอันเป็นกิจการสาธารณูปโภค และพัฒนาโครงข่ายระบบการขนส่งทางอากาศและระบบโลจิสติกส์เพื่อรองรับการเติบโตทางการค้า การลงทุน และการท่องเที่ยวของพื้นที่เศรษฐกิจทางภาคใต้ สมควรกำหนดเขตที่ดินที่จะเวนคืนในท้องที่ดังกล่าว เพื่อให้พนักงานเจ้าหน้าที่มีสิทธิเข้าไปทำการสำรวจเพื่อให้ทราบข้อเท็จจริงเกี่ยวกับบ่อสังหาริมทรัพย์ที่ต้องได้มาโดยแน่ชัด จึงจำเป็นต้องตราพระราชกฤษฎีกานี้